

LAUKAAN KUNTA

SAVION KYLÄ




RANTAKAAVA TILOILLE
 KALLIORANTA RNO 20:7,
 KALLIOSYRJA RNO 3:99 ja
 MAARAALA tilasta MEHTOLA
 RNO 20:8
 1:1000

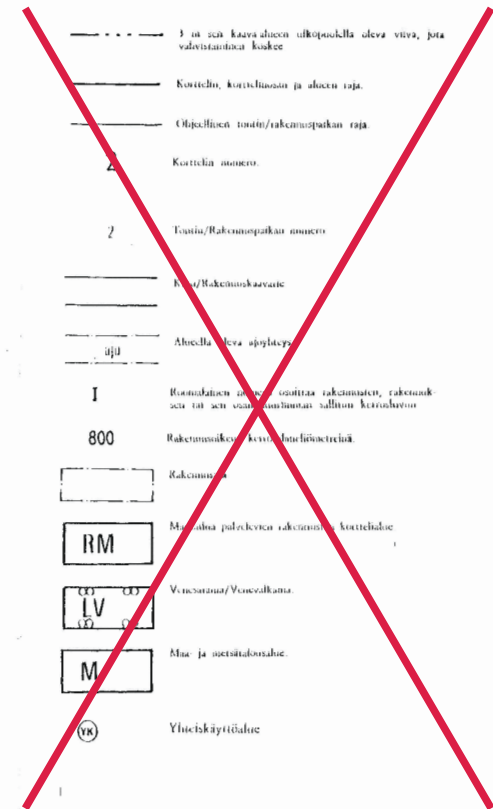
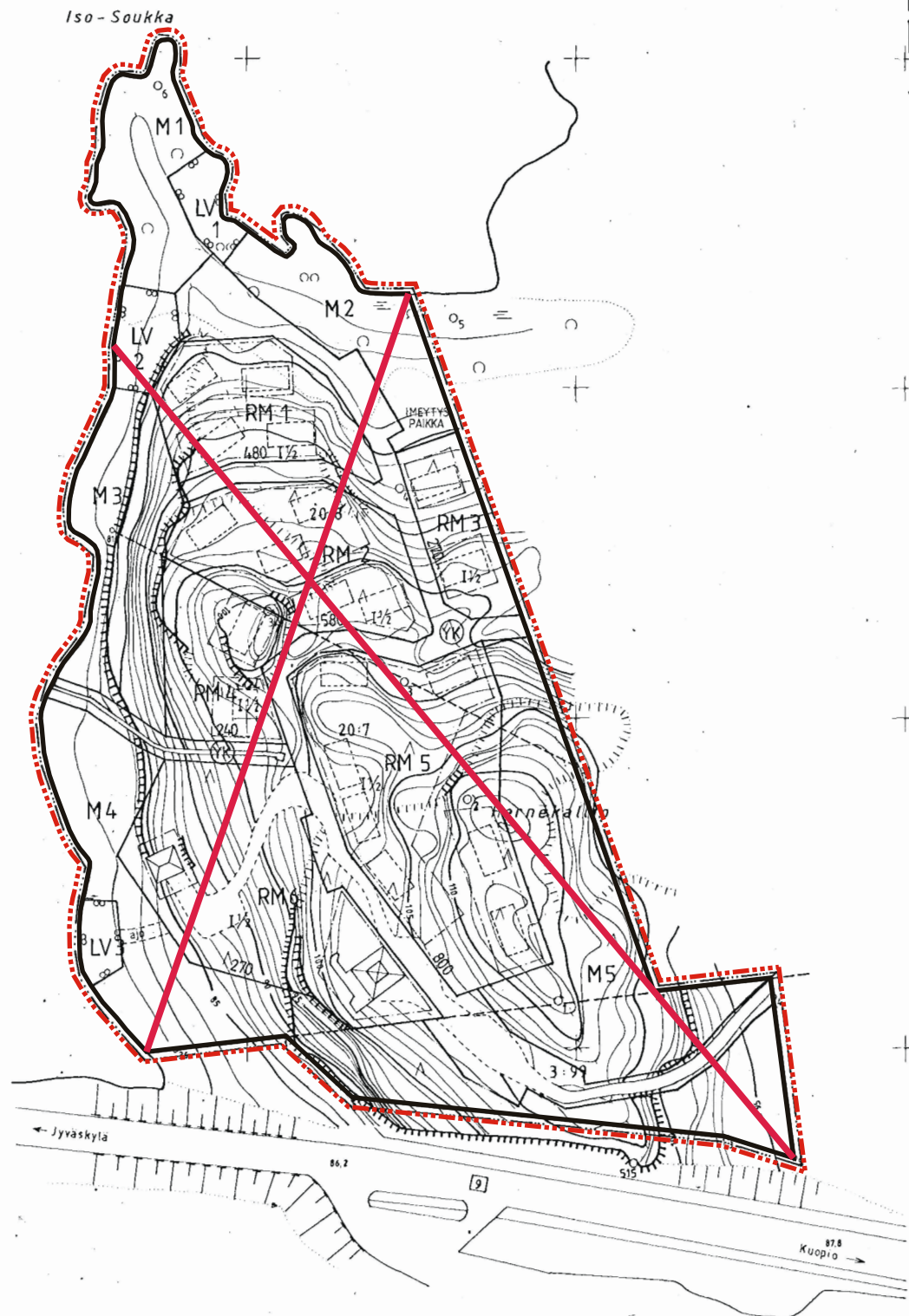
LAUKAAN KUNTA Kaavaluonnos 9.8.2019
 411 SAVION KYLÄ

HERNEKALLION RANTA-ASEMAKAAVAN KUMOAMINEN 1:2000

Ranta-asemakaavan kumoaminen koskee tiloille 410-411-20-7, 410-411-20-9 ja 410-411-3-99 kaavoitettuja matkailua palvelevien rakennusten korttelialueita, venesatama/venevalkama-alueita, maa- ja metsätalousalueita ja yhteiskäyttöisiä kaavateitä.

RANTA-ASEMAKAAVAN KUMOAMISEN MERKINNÄT JA -MÄÄRÄYKSET:

-  3 m kaava-alueen rajan ulkopuolella oleva viiva, jota valvontaanotus koskee.
-  Korttelin, kortteliosan ja alueen raja.
-  Kumoutuva ranta-asemakaavan alue.



Helsingissä 30.05.1988
Juha Aalto-Setälä
 Juha Aalto-Setälä
 arkkitehti-yo / rak.arkkitehti

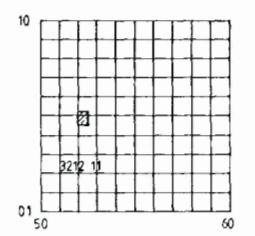
Vahvistettu Keski-Suomen lääninhallituksessa 14.9.1990 RA-849.

Leppävesi
 80.8
 YHT. ISO-JA VÄHÄ-OXSALAN
 JAKOKUNTA

Kalliosalmi

TUOHISORMUS
 N:o 3212 11 05/52

Rantakaavan pohjakartta 1:1000 Mittausluokka 3		Kartan laatija Mitt.tekn. PENTTI MANNINEN	
Kunta LAUKAA	Ilmakuvaus 1975	Koordinaattijärjestelmä	kkj
Kylä SAVIO	Kartoitus 1988	Korkeusjärjestelmä	N 43
Tila 20:7	Kartoitusmenetelmä	STEREOKARTOITUS A8 MAASTOMITTAUS	
Lääni KESKI-SUOMI	Kartta hyväksytty 14.12.1988	<i>Heikki Ala-Tauriala</i> Heikki Ala-Tauriala	



Helsingissä 9.8.2019
 ARKKITEHTITOIMISTO ANNA-LIISA NISU
 Anna-Liisa Nisu, arkkitehti SAFA, YKS-412, Tiina Pellinen, maanmittins. AMK

Nähtävillöaloajat: Kaavaluonnos ___2019 - ___2019 MRL § 62, MRA § 30
 Kaavaehdotus ___2019 - ___2019 MRL § 65, MRA § 27

Hyväksymispäivämäärät: Laukaan kunnanhallituksen kokous ___2020 § ___
 Laukaan kunnanvaltuuston hyväksyminen ___2020 § ___

Voimaantuloaika: ___2020