


Tietosuojaseloste

EU:n yleisen tietosuoja-asetuksen (2016/679) mukaan rekisterinpitäjän on annettava rekisteröidylle seuraavat tiedot:

Henkilörekisterin nimi	Trimble Locus paikkatieto- ja kuntarekisteri ja Webmap / Trimble Cloud-selailukäyttöliittymä
Rekisterinpitäjä ja yhteystiedot	Laukaan tekninen lautakunta PL 6 / Laukaantie 14 41341 Laukaa
Rekisterinpitäjän edustaja ja yhteystiedot	Maanmittausinsinööri PL 6 / Laukaantie 14 41341 Laukaa p. 040 6378040 kirjaus@laukaa.fi
Tietosuojavastaavan yhteystiedot	Tietosuojavastaava PL 6 41341 Laukaa tietosuojavastaava@laukaa.fi puh. 050 315 3300
Henkilötietojen käsittelyn tarkoitus ja käsittelyn oikeusperuste	Henkilötietoja käsitellään <ul style="list-style-type: none">- lakisääteisten kaavoitukseen, maankäyttöön ja rakentamiseen liittyvien viranomaistehtävien suorittamiseen (mm. rakennusluvut, toimenpideilmoitukset, poikkeamisluvat, suunnittelutarveratkaisut, maisematyöluvat, yleisten alueiden luvat)- kunnan rakennetun ympäristön ja paikkatiedon hallintaan- rakennus- ja huoneistorekisterin ylläpitoon- kiinteistörekisterin selailuun- rakentamiseen liittyvien lupien laskutukseen- maa-aines- ja ympäristölupien valvontaan- Laukaan kunnan maaomaisuuden hallintaan- Laukaan kunnan kartta-aineistojen hallintaan/ylläpitoon <p>Käsittely tapahtuu rekisterinpitäjän lakisääteisen velvoitteen noudattamiseksi.</p>



Tietosuojaseloste

Rekisterin tietolähteet

Tiedot rekisteriin saadaan henkilöltä itseltään (lupahakemukset) sekä väestörekisterikeskukselta (VRK) ja Maanmittauslaitoksesta.

Rekisteröityjen henkilötietoryhmät (erityisesti erityiset henkilötietoryhmät)

- Rakennusten ja kiinteistöjen omistajatiedot
- Rakentamisen lupien valvoja- ja suunnittelijatiedot
- Väestötiedot
- Maa-aines- ja ympäristölupien haltijatiedot
- Maanvuokraajien tiedot

Henkilötietojen luovutus

Väestötiedot siirretään Laukaan kunnan palvelimelta sovellusta ja tietokantaa ylläpitävän Jyväskylän kaupungin palvelimelle.

Tarvittaessa luovutetaan luvan hakijalle kiinteistön omistajatietoja lupahakemuksessa vaaditun naapurin kuulemisen tekemistä varten.

Henkilötietojen siirto EU:n ja ETA-alueen ulkopuolelle tai kansainvälisille järjestöille

Tietoja ei siirretä EU:n tai ETA:n ulkopuolisiin maihin tai kansainväliselle järjestölle.

Henkilötietojen säilytysaika tai säilytysajan määräytymisperusteet

Henkilötietoja säilytetään rekisterissä pysyvästi tai muun arkistolaitoksen määräämän ajan.

Omien tietojen tarkastusoikeuden, poisto- tai korjauspyynnön, vastustamisvaatimuksen ja siirtopyynnön esittäminen

Rekisteröity voi esittää pyynnöt edellä mainitulle rekisterinpitäjän edustajalle.


Rekisteröidyn on saatava tieto asiansa etenemisestä ilman aiheetonta viivytystä ja viimeistään kuukauden kuluttua pyynnön vastaanottamisesta. Tietyin edellytyksin määräaikaa voidaan pidentää, kunhan siitä ilmoitetaan rekisteröidylle.

Oikeus vaatia suostumukseen perustuvan käsittelyn perumista

Koska tietojen käsittely perustuu kaavoitukseen, maankäyttöön ja rakentamiseen liittyvään lainsäädäntöön, ei rekisteröidyltä ole pyydetty suostumusta eikä näin ollen suostumusta voi perua.

Valitusoikeus valvontaviranomaiselle ja valvontaviranomaisen yhteystiedot

Mikäli rekisterinpitäjä ei aio toteuttaa rekisteröidyn pyytämiä toimenpiteitä, rekisteröity voi tehdä valituksen valvontaviranomaiselle. Suomen valvontaviranomainen on Tietosuojavaltuutetun toimisto.



Tietosuojaseloste

Valituksen tekemiseen voi käyttää Tietosuojavaltuutetun toimiston valmiita lomakkeita (<https://tietosuoja.fi> -> Lomakkeet)

Tietosuojavaltuutetun toimiston yhteystiedot:

Tietosuojavaltuutetun toimisto
Käyntiosoite: Lintulahdenkuja 4, 00520 Helsinki
Postiosoite: PL 800, 00531 Helsinki
Puhelinvaihe: 029 56 66700
Sähköposti: tietosuoja(at)om.fi
Kirjaamo: 029 566 6768
www.tietosuoja.fi

Tieto siitä, onko henkilötietojen antaminen lakisääteinen tai sopimukseen perustuva vaatimus tai sopimuksen edellyttämä vaatimus sekä onko rekisteröidyn pakko toimittaa henkilötiedot sekä henkilötietojen antamatta jättämisen mahdolliset seuraukset

Henkilötiedot kerätään viranomaistoimintaa varten, joten henkilötiedot on toimitettava lakisääteisen tehtävän toteuttamiseksi. Henkilötietoja kerätään maankäyttösopimuksen tekoa varten. Sopimusta ei voida tehdä ellei sopimusosapuolen henkilötietoja saada.

**Automaattisen päätöksen-
teon ja profiloinnin olemassaolo sekä niiden merkitykselliset tiedot toimintalogiikasta sekä mahdolliset seuraukset rekisteröidylle**

Tämän henkilörekisterin tietojen pohjalta ei tehdä automaattisia päätöksiä tai profilointeja.


Tietojen suojaamisen periaatteet

Järjestelmän käyttö edellyttää henkilökohtaista käyttäjätunusta ja salasanaa. Jokaiselle käyttäjälle / käyttäjäryhmälle määritellään erikseen oikeudet (luku-, kirjoitus- ja poisto-oikeudet) aineistoihin pääsemiseksi kunkin viranhaltijan työtehtävien tarpeiden perusteella.

Järjestelmää käytetään suljetun yhteyden välityksellä. Palvelinlaitteisto sijaitsee lukitussa tilassa, jonne on pääsy vain ICT-henkilöstöllä.

Muut tiedot

Laukaan kunta toimii nk. seutukäyttäjänä Jyväskylän kaupungin kuntarekisteri- ja paikkatietoympäristössä. Rekisterien tietoja



Tietosuojaseloste

säilytetään Jyväskylän kaupungin palvelimilla, joka vastaa palvelimien tietoturvasta, käyttäjähallinnasta ja käyttöoikeuksista.