

VIPU VIPU-MOBIILI AKTIIVIVILJELIJÄ PÄISTEHAITTA TPV/RAJAKORJAUKSET

Esitys perustuu Ruokaviraston 13.- 14.3.2023
pitämään koulutustilaisuuteen ja tulkinnat
voivat vielä muuttua
Viljelijätukikoulutukset kevät 2023

PELTOTUKIHAKU VIPU-PALVELUSSA 2023

Kirjautuminen Vipuun/yhteystietojen tarkistus

Tarkista yhteystiedot

⚠️ Tarkista omat yhteystiedot
Matkapuhelinnumero ja sähköpostiosoite ovat pakollisia tietoja.
Matkapuhelinnumero tarvitaan viranomaisen sähköisiä yhteydenottoja varten.

Omat yhteystiedot

Ilmonen Matti Sakari

Matkapuhelinnumero *

Sähköposti *

Pakollinen kenttä: *

Tallenna

Mikä muuttuu?

- Kaikki uudet tuet ja korvaukset ovat haettavissa.
- Tavoitteena on myös avata luonnonmukaisen tuotannon sitoumusten sekä ympäristösopimusten haku
- Lohkotiedot välilehdellä kysytään paljon tarkemmin kasvulohkotietoja.
- Uuden rahoituskauden toimeenpanomalli muuttuu peltotukien osalta entistä enemmän geometrioihin perustuvaksi. On entistä tärkeämpää, että kasvulohkojen rajat täsmäävät maaston tilannetta.
- **Kasvulohkogeometrioita ei esitäytetä vuonna 2023.**
- Kasvit esitäytetään VSO:sta tai edellisen vuoden kasvien mukaan, mutta kasvulohkorajat pitää piirtää vuonna 2023, jos lohkolla on useita kasvulohkoja.

Peruslohkomuutokset

- Kaikille peruslohkoille lisätään tieto viljelykelpoisuudesta.
- Vuoden 2023 aikana viljelykseen otettuja lohkoja koskee nurmikasvivaatimus.
- Peruslohkomuutoksissa uudelta perustettavalta lohkolta kysytään onko se täyttänyt viljelykelpoisuuden 31.12.2022.

U002 Peräpelto 6,02 ha

Hallinnan peruste

Omistuksessa

Maankäyttölaji

Pelto

Viljelijän ilmoitus hukkakaurasta

Vähäinen saatunta

Lohko on viljelykelpoinen 31.12.2022
Kyllä

Lohkolla on tuulensuojaistutuksia

Kyllä

Lisätiedot

Lorem ipsum dolor sit amet, consectetur adipiscing elit. Suspendisse ut nisi non dolor viverra placerat.

Peruslohko ei ole yhteiskäytössä

Muuta yhteiskäyttöiseksi

Poista lohko hallinnasta

Muokkaa peruslohkon tietoja

Luonnos

Peltotukien haku 2023 Vipussa

- Pääpiirteittäin Peltotukien haku tapahtuu Vipussa kuten aiemminkin.
- Peltotukien haku koostuu tilan valintojen mukaan maks. 8 välilehdestä.
 - Lohkotiedot, Hakijan tiedot, Haettavat tuet, Luomu ja sopimukset, Lohkotietojen yhteenveto, Maatilan tiedot, Vipuneuvoja, Yhteenveto ja lähetys.



The screenshot shows the Vipussa application interface. At the top left is the 'vipu' logo. To its right, the user's name 'Maatila' and ID '123456789' are displayed, along with the name 'Ville Viljelijä'. On the far right, the user's name 'Ville Viljelijä' is repeated, along with links for 'Omat tiedot', language selection 'Suomi | Svenska', and a 'Kirjautu ulos' button. Below this is a navigation bar with 'Palaa hakemuksen/ilmoituksen valintaan', 'Hae/ilmoita - Peltotukien haku', and 'Palaa etusivulle'. The main content area features a pink 'Luonnos' watermark and two buttons: 'Täyttöohjeet' and 'Tulosta yhteenveto'. At the bottom, there is a row of eight buttons: 'Lohkotiedot', 'Hakijan tiedot', 'Haettavat tuet', 'Luomu ja sopimukset', 'Lohkotietojen yhteenveto', 'Maatilan tiedot', 'Vipuneuvoja', and 'Yhteenveto ja lähetys'.

Lohkotiedot-välilehti

- Uusia valintoja, riippuen tilanteesta:
 - Luomun aluskasvi
 - Viljelykierron välikasvi
 - Ympäristökorvauksen ja –sopimusten toimenpiteet, ekojärjestelmätuen toimenpide
 - ”Lohkoa laidunnetaan”
 - Suojavyöhyketoimenpiteeseen oikeuttava ala sekä maanparannus- ja saneeraustoimenpiteeseen oikeuttava ala
 - Tuottamaton ala (EFA)

Karttatasot

Palauta oletuskarttatasot

Karttatasot

- Edellisen vuoden peruslohkot
- Edellisen vuoden kasvulohkot
- Saneerauskasvikelpoinen ala
- Pysyvä nurmi (vuosi 2021)
- Nurmivuosia 4 tai 5 (2021)
- Hukkakaura
- Kiinteistörajat
- Kiinteistötunnukset
- Vipu-vesistöt
- Pohjavedet
- Natura 2000
- Valtaojat
- Kaltevuus
- Vilkkaat tiet
- CaSO₄ Kipsinlevitykseen soveltuvat lo...
- Lintupellot

Taustakartat

- Ilmakuva
- Maastokartta

Piiilota karttatasot

50 m

+
-
🔍
📍
📄
🔧

Sisältää paikkatietoaineistoja muilta julkaisijoilta

Hakijan tiedot -välilehti

- Y-tunnus kysytään kaikilta tuenhakijoilta
- Jos y-tunnusta ei ole, valitaan vaihtoehto "ei y-tunnusta"
- Kaikkien hakijoiden on myös otettava kantaa myös aktiiviviljelijä tarkisteisiin.
 - Tuenhakijan päätoimiala
 - Tuenhakija on ALV-velvollinen alkutuottaja

Hakijan tiedot

Tuenhakija *

Tuenhakijan Y-tunnus *
esim. 1234567-1
 Ei Y-tunnusta

Aktiiviviljelijän tarkisteet

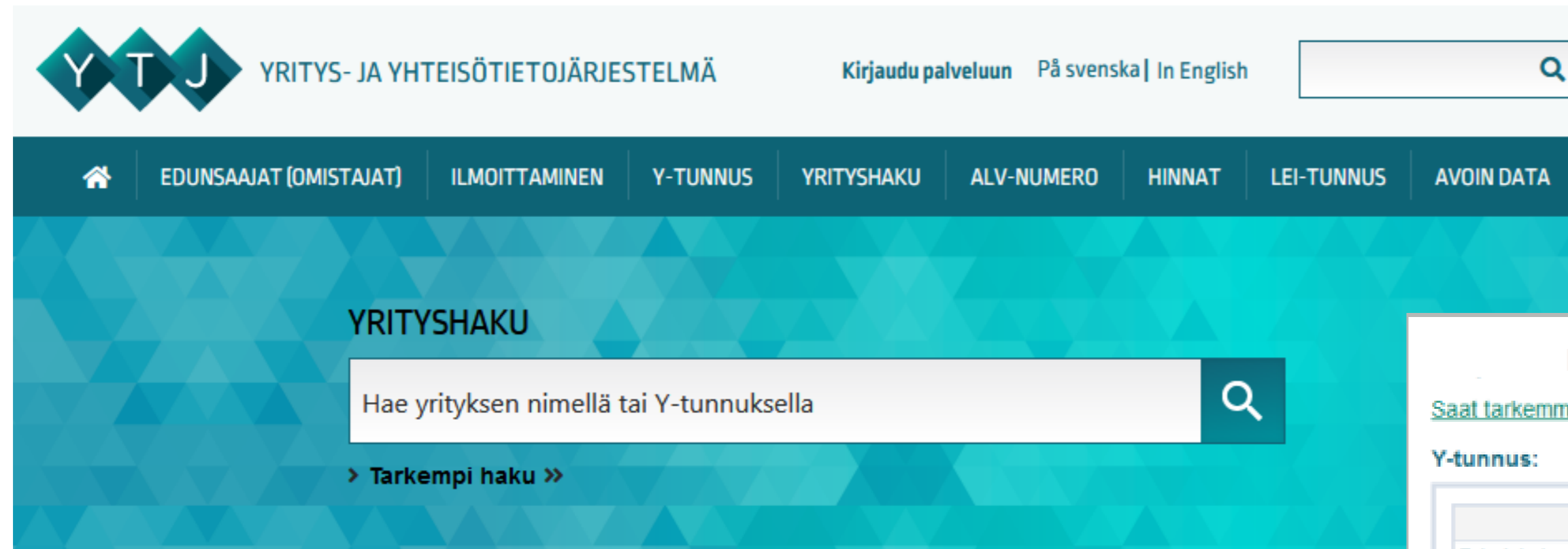
Tuenhakijan päätoimiala

Tuenhakija on ALV-velvollinen alkutuottajana

Pakollinen kenttä: *

Luonnos

Y-tunnukseen liittyvä päätoimiala



Y T J YRITYS- JA YHTEISÖTIETOJÄRJESTELMÄ Kirjautu palveluun På svenska | In English

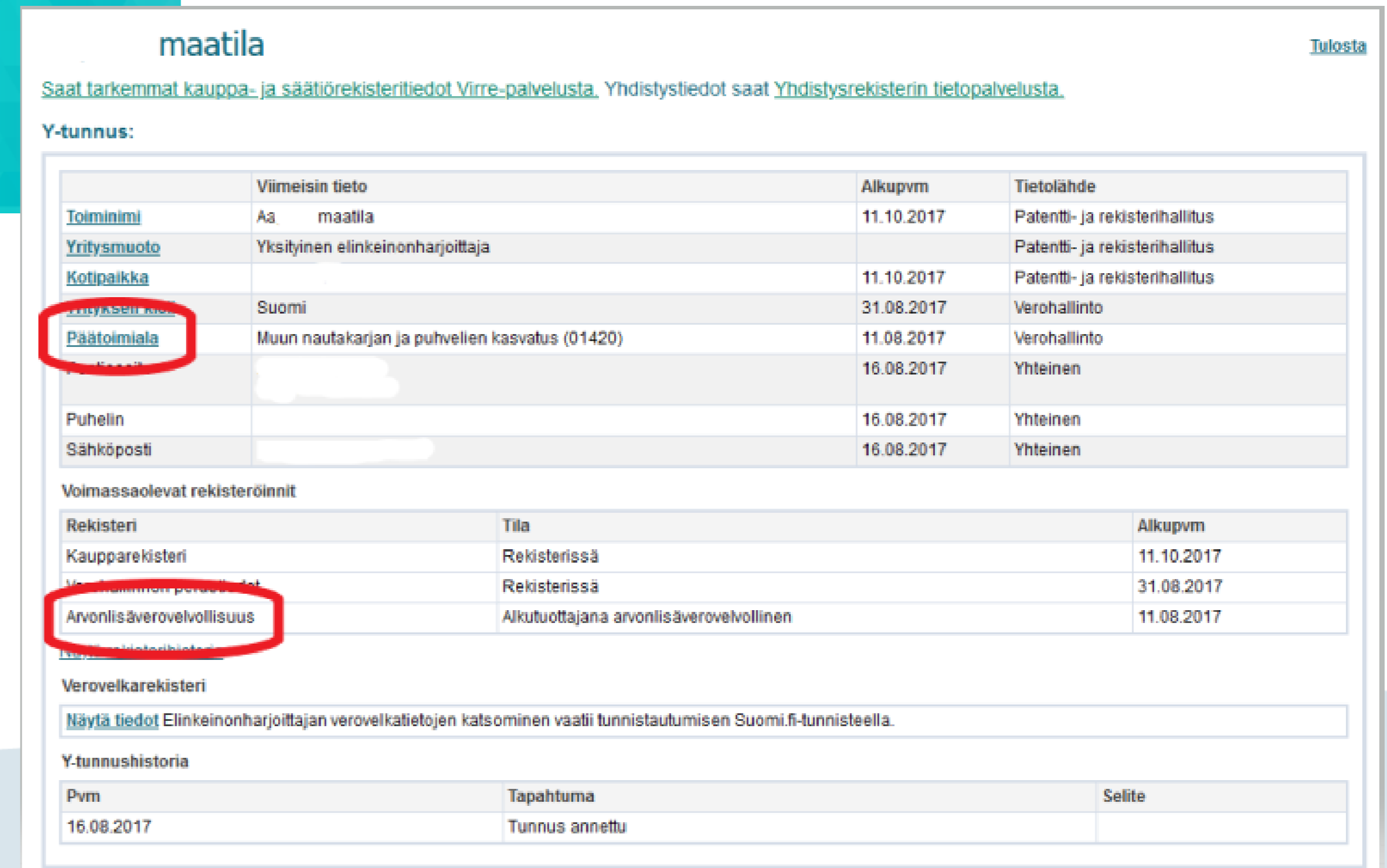
EDUNSAAJAT (OMISTAJAT) ILMOITTAMINEN Y-TUNNUS YRITYSHAKU ALV-NUMERO HINNAT LEI-TUNNUS AVOIN DATA

YRITYSHAKU

Hae yrityksen nimellä tai Y-tunnuksella

> Tarkempi haku >>

- Y-tunnukseen liittyvän päätoimialan ja ALV-velvollisuuden voi tarkistaa Yritys - ja yhteisötietojärjestelmän (YTJ) yrityshausta www.ytj.fi



maatila Tulosta

Saat tarkemmat kauppa- ja säätiörekisteritiedot Virre-palvelusta. Yhdistystiedot saat Yhdistysrekisterin tietopalvelusta.

Y-tunnus:

	Viimeisin tieto	Alkupvm	Tietolähde
Toiminimi	Aa maatila	11.10.2017	Patentti- ja rekisterihallitus
Yritysmuoto	Yksityinen elinkeinonharjoittaja		Patentti- ja rekisterihallitus
Kotipaikka		11.10.2017	Patentti- ja rekisterihallitus
Yrityksen kieli	Suomi	31.08.2017	Verohallinto
Päätoimiala	Muun nautakarjan ja puhvelin kasvat. (01420)	11.08.2017	Verohallinto
		16.08.2017	Yhteinen
Puhelin		16.08.2017	Yhteinen
Sähköposti		16.08.2017	Yhteinen

Voimassaolevat rekisteröinnit

Rekisteri	Tila	Alkupvm
Kaupparekisteri	Rekisterissä	11.10.2017
Muutoksenperusteet	Rekisterissä	31.08.2017
Arvonlisäverovelvollisuus	Alkutuottajana arvonlisäverovelvollinen	11.08.2017

Verovelkarekisteri

[Näytä tiedot](#) Elinkeinoharjoittajan verovelkatietojen katsominen vaatii tunnistautumisen Suomi.fi-tunnisteella.

Y-tunnushistoria

Pvm	Tapahtuma	Selite
16.08.2017	Tunnus annettu	

Aktiiviviljelijä

- Tuenhakija täyttää aktiiviviljelijän ehdon, jos
 1. Tämän edellisenä tuenhakuvuonna saamat suorat tuet ovat olleet korkeintaan 5 000 euroa TAI
 2. Hakijan päätoimiala liittyy maatalouden harjoittamiseen ja hakija on arvonnisäverovelvollinen alkutuottajana.
 3. Hän todistaa maataloustoiminnan harjoittamisen muilla asiakirjoilla.

www.ruokavirasto.fi/aktiiviviljelijä

Haettavat tuet -välilehti

- MANNER-SUOMI
- Ensimmäinen vaihe on hakea tukea
- Jos valittuun tukeen tai korvaukseen liittyy lisävalintoja tai kysymyksiä, tulevat ne näkyville valinnan jälkeen

Valitse haettavat tuet

Kaikki tukialueet (AB - C4)

- Perustulotuki
- Uudelleenjakotuki
- Nuorten viljelijöiden tulotuki
- Ekojärjestelmätuki
- Tärkkelysperunapalkkio
- Erikoiskasvipalkkio
- Sokerijuurikkaan kansallinen tuki
- Luonnonhaittakorvaus
- Ympäristökorvaus - Ympäristösitoumus
- Ympäristökorvaus - Maatalousluonnon ja maiseman hoitosopimus
- Ympäristökorvaus - Kosteikkojen hoitosopimus
- Luonnonmukaisen tuotannon korvaus

C-alueen tuet

- Nuorten viljelijöiden tuki
- Yleinen hehtaarituki
- Pohjoinen hehtaarituki

Luonnos

Ekojärjestelmätuki

- Tuessa on neljä eri toimenpidettä, jota jokaista on haettava keväällä, jos haluaa siitä tukea
- Kolmen ekojärjestelmätuen toimenpiteiden pinta-alat saadaan lohkotiedot-välilehdeltä.
- Talviaikainen kasvipeitteisyys on haettava keväällä, mutta pinta-alat ilmoitetaan syysilmoituksella syksyllä.

Ekojärjestelmätuki

- Talviaikainen kasvipeite
 - i** Ilmoita syysilmoituksella alat, joista haet talviaikaisen kasvipeitteisyyden ekojärjestelmätukea. ✕
- Luonnonhoitonurmet
 - Toimenpiteeseen ilmoitettu pinta-ala 13,01 ha
 - [Näytä kasvulohkot](#)
- Viherlannoitusnurmet
 - Toimenpiteeseen ilmoitettu pinta-ala 13,01 ha
 - [Näytä kasvulohkot](#)
- Monimuotoisuuskasvit
 - Toimenpiteeseen ilmoitettu pinta-ala 13,01 ha
 - [Näytä kasvulohkot](#)

Luonnos

Ympäristökorvaus – Ympäristösitoumuksen tilakohtaiset toimenpiteet

- Kaikki hakijat jotka haluavat ympäristökorvausta, tekevät uuden ympäristösitoumuksen vuonna 2023.
- Tilakohtaisia toimenpiteitä on valittava kaksi joka vuosi
- Jos valitsee monivuotiset monimuotisuuskaistat, sitä toimenpidettä on noudatettava koko sitoumuskauden

Ympäristökorvaus - Ympäristösitoumus

i Haen ympäristökorvauksen 5-vuotista sitoumusta ja ensimmäisen vuoden maksua. Sitoudun noudattamaan ympäristökorvauksen sitomusehtoja koko sitoumusajan. ×

○ Tilakohtaiset toimenpiteet **✓** Lohkokohtaiset toimenpiteet

i Valitse kaksi toimenpidettä ×

- Ilmasto-ympäristökoulutus
- Orgaaniset ravinteet
- Kasvintuhoojien ja kasvitautien seuranta- ja tunnistussovellukset
- Täsmäviljelymenetelmät
- Pölyttäjien ravintokasvit
- Maaperän seuranta
- Monivuotiset monimuotoisuuskaistat

Luonnos


Ympäristökorvaus – Ympäristösitoumuksen lohkokohtaiset toimenpiteet

- Lohkokohtaisia toimenpiteitä on kahdeksan.
- Kaikki lohkokohtaiset toimenpiteet haetaan keväällä
- Kiertotalouden edistämisen, valumavesien ja lintupeltojen tarkat pinta-alat ilmoitetaan syysilmoituksella.



Tilakohtaiset toimenpiteet

- Kerääjäkasvit
- Maanparannus- ja saneerauskasvit
- Suojavyöhykkeet
- Puutarhakasvien vaihtoehtoinen kasvinsuojelu
- Turvepeltojen nurmet
- Lintupellot
- Kiertotalouden edistäminen
- Valumavedet



Lohkokohtaiset toimenpiteet

Luonnos

Luonnonmukaisen tuotannon sitoumus ja ympäristösopimukset

- Luomun ja sopimusten sitoumus- ja sopimustiedot annetaan erillisellä välilehdellä



The screenshot shows a web application interface with a top navigation bar and a main content area. The top bar includes a 'Tallenna' button and links for 'Täyttöohjeet' and 'Tulosta yhteenveto'. Below this is a row of tabs: 'Lohkotiedot', 'Hakijan tiedot', 'Haettavat tuet', 'Luomu ja sopimukset' (highlighted), 'Lohkotietojen yhteenveto', 'Maatilan tiedot', 'Vipunuvoja', and 'Yhteenveto ja lähetys'. The main content area contains three sub-tabs: 'Luonnonmukaisen tuotannon sitoumus' (highlighted), 'Maatalousluonnon ja maiseman hoitosopimus', and 'Kosteikkojen hoitosopimus'. Below these is a link 'Hae luonnonmukaisen tuotannon sitoumusta' with an external link icon. A large pink stamp reading 'Luonnos' is overlaid on the bottom right of the content area.

Luonnonmukaisen tuotannon sitoumus

- Luonnonmukaisen tuotannon sitoumuksen tiedot annetaan erillisellä välilehdellä.
- Sitoumustyyppi
- Sitoumukseen haettavat peruslohkot
- Kun sitoumustyyppi on Kasvi- ja eläintuotannonsitoumus kysytään eläinlajit
- Sopimuksista on oma välilehtensä.

Luonnonmukaisen tuotannon sitoumus

Sitoumustyyppi Sitoumukseen haettavat peruslohkot

Luonnos

i Haen luonnonmukaisen tuotannon korvauksen 5-vuotista sitoumusta ja ensimmäisen vuoden maksua. Sitoudun noudattamaan sitomusehtoja ja luonnonmukaisen tuotannon tuotantoehtoja.

Sitoumustyyppi *

– Valitse –

Kasvintuotannonsitoumus

Kasvi- ja eläintuotannonsitoumus

Luonnonmukaisen tuotannon peruskurssi

Lisää luomukurssi todistus, jos sinulla ei ole ollut luonnonmukaisen tuotannon sitoumusta vuosina 2015-2022.

[+ Lisää kurssitodistus](#)

Vipuneuvoja-välilehti

- Vipuneuvoja-välilehti on uudistettu.
- Kaikki huomautukset ovat näkyvillä kerralla.
- Vipuneuvojassa näytetään kaikille kaksi laskelmaa: maatalousmaa ja viljelykiertovaatimus.

Lohkotiedot
Hakijan tiedot
Heattavat tuet
Luomu ja sopimukset
Lohkotietojen yhteenveto
Maatilan tiedot
Vipuneuvoja
Yhteenveto ja lähetykset

Vipuneuvojan huomautukset

Kohde	Huomautukset / Tilanne
	🚫 Pankkitilinumero puuttuu. Syötä tuenhakijan tilinumero, jotta voit lähettää hakemuksen
4310551933 - iso pelto 3314551933 - pieni pelto	⚠️ Peruslohkolle lisättyjen kasvulohkojen pinta-ala ylittää peruslohkon alan. Tarkista kuuluuko peruslohko olla hallinnassasi. Jos ei, poista siinä tapauksessa peruslohko tilasi hallinnastasi

Maatalousmaa

Peltoala (ha)	1
Pysyvä nurmi (ha)	1
Pysyvät kasvit (ha)	1
Yhteensä	3

Viljelykiertovaatimus

Yksivuotinen viljelykiertovaatimus	Toteutuu/Ei toteudu/Ei koske tilaa
Edellisen vuoden yksivuotisen kasvien pinta-ala (ha)	13,50
Pinta-ala jolla kasvi on vaihtunut (ha)	12,0
%	100

[Näytä laskelma](#)

Lohkotunnus	Kasvulohko	Ilmoitettu kasvi	Pinta-ala (ha)	Edellisen vuoden yksivuotisen kasvin pinta-ala (ha)	Pinta-ala, jolla kasvi vaihtunut (ha)
123-12345-12	A	Kaura	12,0	10,00	12,0
234-23456-23	A	Mallasohra	3,50	3,50	0,00

⚠️ Edellisen vuoden yksivuotisten kasvien pinta-alasta tulee vaihtua vähintään 33% toiseksi kasviksi.
✕

✅ Tilan peltoalasta on yli 75 % heinä- tai numirehukasveja, palkokasveja ja/tai kesannolla.
✕

Tuottamattoman alan vaatimus

Tuottamattoman alan vaatimus	Toteutuu/Ei toteudu/Ei koske tilaa
Tuottamaton ala (ha)	100
Tuottamattoman alan laksennassa käytettävä peltoala (ha)	100
%	100

ℹ️ Ilmoita vähintään 4 % peltoalastasi tuottamattomaksi alaksi. Muutosvaiheen aikana lisäämäsi tuottamaton ala ei kasvata prosenttiosuutta.
✕

⚠️ Tuottamatonta alaa on ilmoitettu liian vähän. Sinun on jätettävä vuosittain vähintään 4 % peltoalastasi tuottamattomaksi alaksi. Muutosvaiheen aikana lisäämäsi tuottamaton ala ei kasvata prosenttiosuutta.
✕

Vipuneuvojan huomautus

- Vipuneuvojassa näytetään huomautuksia sen mukaan, jos tukihakemuksella esiintyy ristiriitaisuuksia
- Osa huomautuksista estää tukihakemuksen lähettämisen ja osa on lähetyksen sallivia, mutta sellaisia, jotka kuitenkin kannattaa korjata

Vipuneuvojan huomautukset

Kohde	Huomautukset / Tilanne
	 Pankkitilinumero puuttuu. Syötä tuenhakijan tilinumero, jotta voit lähettää hakemuksen
4310551933 - Iso pelto, 3314551933 - pieni pelto	 Peruslohkolle lisättyjen kasvulohkojen pinta-ala ylittää peruslohkon alan. Tarkista kuuluuko peruslohko olla hallinnassasi. Jos ei, poista siinä tapauksessa peruslohko tilasi hallinnastasi

Vipuneuvoja - viljelykiertovaatimus

- Viljelykiertovaatimus on uusi ehdollisuuden vaatimus.
- Se joko toteutuu tai ei toteudu tilalla tai sitten se ei koske tilaa lainkaan
- Se, että viljelykiertovaatimus ei tilalla täyty, ei estä hakemuksen lähettämistä

Viljelykiertovaatimus

Yksivuotinen viljelykiertovaatimus	Toteutuu/Ei toteudu/Ei koske tilaa
Edellisen vuoden yksivuotisen kasvien pinta-ala (ha)	13,50
Pinta-ala jolla kasvi on vaihtunut (ha)	12,0
%	100

[Näytä laskelma](#)

Luonnos

Lohkotunnus	Kasvulohko	Ilmoitettu kasvi	Pinta-ala (ha)	Edellisen vuoden yksivuotisen kasvin pinta-ala (ha)	Pinta-ala, jolla kasvi vaihtunut (ha)
123-12345-12	A	Kaura	12,0	10,00	12,0
234-23456-23	A	Mallasohra	3,50	3,50	0,00

⚠ Edellisen vuoden yksivuotisten kasvien pinta-alasta tulee vaihtua vähintään 33% toiseksi kasviksi. ×

✓ Tilan peltoalasta on yli 75 % heinä- tai nurmirehukasveja, palkokasveja ja/tai kesannolla. ×

Lopuksi

- PEREHDY ensin tukiehtoihin ja tee vasta sen jälkeen tukihakemus Vipussa!
- Kiinnitä erityistä huomiota kasvulohkojen sijaintiin! Tarvittaessa voit käyttää hyväksesi edellisen vuoden kasvulohkojen karttatasoa.
- Tukihakemuksen tekeminen on jouhevaa, kun olet ennakkoon valmistautunut!
- Älä jätä hakemuksen tekoa viimeisiin päiviin!

Syysilmoitus 2023

- Syysilmoituksella ilmoitettavat toimenpiteet/asiat:
 - Talviaikainen kasvipeite
 - Ehdollisuuden vähimmäismaanpeitevaatimus
 - Ekojärjestelmätuen talviaikainen kasvipeitteisyys
 - Kiertotalouden edistäminen
 - Käytetyt kasvinsuojeluaineet
 - (Valumavesien hallinta)
 - (Lintupellot)

Syysilmoituksella ilmoitettavat asiat

- Hakijalle näkyy niiden toimenpiteiden välilehdet, jotka on peltotukihaussa valittu. Enimmillään on siis 5 eri välilehteä täytettävänä ennen Vipuneuvojaa ja yhteenveto & lähetys sivua.



The screenshot shows the Vipuneuvoja web application interface. At the top left is the 'vipu' logo. The top right displays user information: 'Maatila 123456789 Meikäläinen Matti' and 'Matti Meikäläinen Omat tiedot Suomi | Svenska Kirjaudu ulos'. A navigation bar contains 'Etusivu', 'Maatila', 'Henkilöhakija', 'Historia', 'Sähköinen asiointi', and 'Neuvojanäkymä'. Below the navigation bar, there is a breadcrumb trail: 'Palaa hakemuksen/ilmoituksen valintaan' and 'Hae/Ilmoita - Syysilmoitus', with a 'Palaa etusivulle' link. The main content area features a 'Täyttöohjeet' link, a 'Tulosta yhteenveto' button, and a 'Tallenna' button. A row of seven buttons is displayed: 'Talviaikainen kasvipeite', 'Kiertotalouden edistäminen', 'Käytetyt kasvinsuojeluaineet', 'Valumavesien hallinta', 'Lintupellot', 'Vipuneuvoja', and 'Yhteenveto ja lähetys'.

Uutta syysilmoituksessa

- Syysilmoituksen tekeminen siirtyy myöhäisempään ajankohtaan.
- Syysilmoituksella ilmoitettavat toimenpiteet haetaan kevään peltotukien haussa.
 - Tarkentavat tiedot ilmoitetaan syysilmoituksella
- Syysilmoituksella alat piirretään kartalle.
 - Ilmoitus kuten peltotukihaussa peruslohkolle tai kasvulohkolle
- Syysilmoitus on vuodesta 2023 alkaen pakollinen suurimmalle osalle tiloja.
 - Ehdollisuuden vähimmäismaanpeitteen vaatimus koskee kaikkia tiloja, joilla on peltoa tai pysyvien kasvien alaa, 33% tästä alasta on jätettävä kasvipeitteiseksi.

Syysilmoitus kartalla

- Jos koko peruslohko on sama kuin toimenpidelohko, erillistä piirtämistä ei tarvita
- Jos peruslohkolla on useampi toimenpidelohko, toimenpidelohkot piirretään kartalle
 - Vertaa peltotukien haun kasvulohkojen piirtäminen

Täyttöohjeet Tuloista yhteenveto Tallenna


Talviaikainen kasvipeite Vipunavaja Yhteenveto ja lähetyk

Peruslohkolista

- Valitse suodatin -

Tunnus	Nimi	Ala (ha)
123 45678 01	Esimerkki1	10,00
123 45678 02	Esimerkki2	1,00
123 45678 03	Esimerkki2	10,00
123 45678 04	Esimerkki nimi	1,00
123 45678 05	Esimerkki nimi	10,00
123 45678 06	Esimerkki nimi	1,00
123 45678 07	Esimerkki nimi	10,00
123 45678 08	Esimerkki nimi	1,00
123 45678 09	Esimerkki nimi	10,00
123 45678 10	Esimerkki nimi	1,00
123 45678 11	Esimerkki nimi	10,00
123 45678 12	Esimerkki nimi	1,00

123 45678 01 A Esimerkki1 10,00 ha [Avaa kartta](#)



Toimenpidelohkojen ryhmitöiminto

- Valitse -

123 45678 01 A Esimerkki1 10,00 ha

Pinta-ala	Pysyvänummi	Pysyvä naturanummi	Yhteiskäyttö
10,00 ha	0,00 ha	Ei	Ei

Toimenpidelohkot Yhteenveto

[Lisää uusi toimenpide lohko](#)

K1 0123 A 10,00 ha

Kasvipeitteisyyslaji *	Ehdollisuuteen kelpaava pinta-ala	Eköjärjestelmätukeen kelpaava pinta-ala
Sänki	10,00 ha	10,00 ha

⚠ Huomautus xxx

[Poista toimenpide](#) [Muokkaa toimenpidelohkoa](#)

Talviaikainen kasvipeite

- Ehdollisuuden ja ekojärjestelmän kasvipeitteisyys ilmoitetaan samalla välilehdellä
- Peruslohkolla voi olla useampaa eri kasvipeitteisyyslajia
- Peruslohkon koko alalle tulee ilmoittaa joku kasvipeitteisyyslaji
- Kasvipeitteisyyslajeina ilmoitetaan:
 - aito kasvipeite
 - sänki
 - muokattu/kasvipeitteetön
 - kevennetty muokkaus tai
 - kasvijäte

Toimenpidelohko - 123 45678 03 Peräpelto 3,00 ha

Kasvipeitteisyyslaji *

-- Valitse --

Pakollinen kenttä *

Peruuta

Tallenna

Kiertotalouden edistäminen

- Toimenpidealat piirretään kartalle ja ilmoitetaan
 - Mitä levitetty
 - Määrä
 - Levityspäivä
 - Kuiva-aine%
 - Levityskalusto (nestemäiset)
 - Tarvittaessa liitteet
- Muutosta aikaisempaa on toimenpidelohkojen piirtäminen kartalle

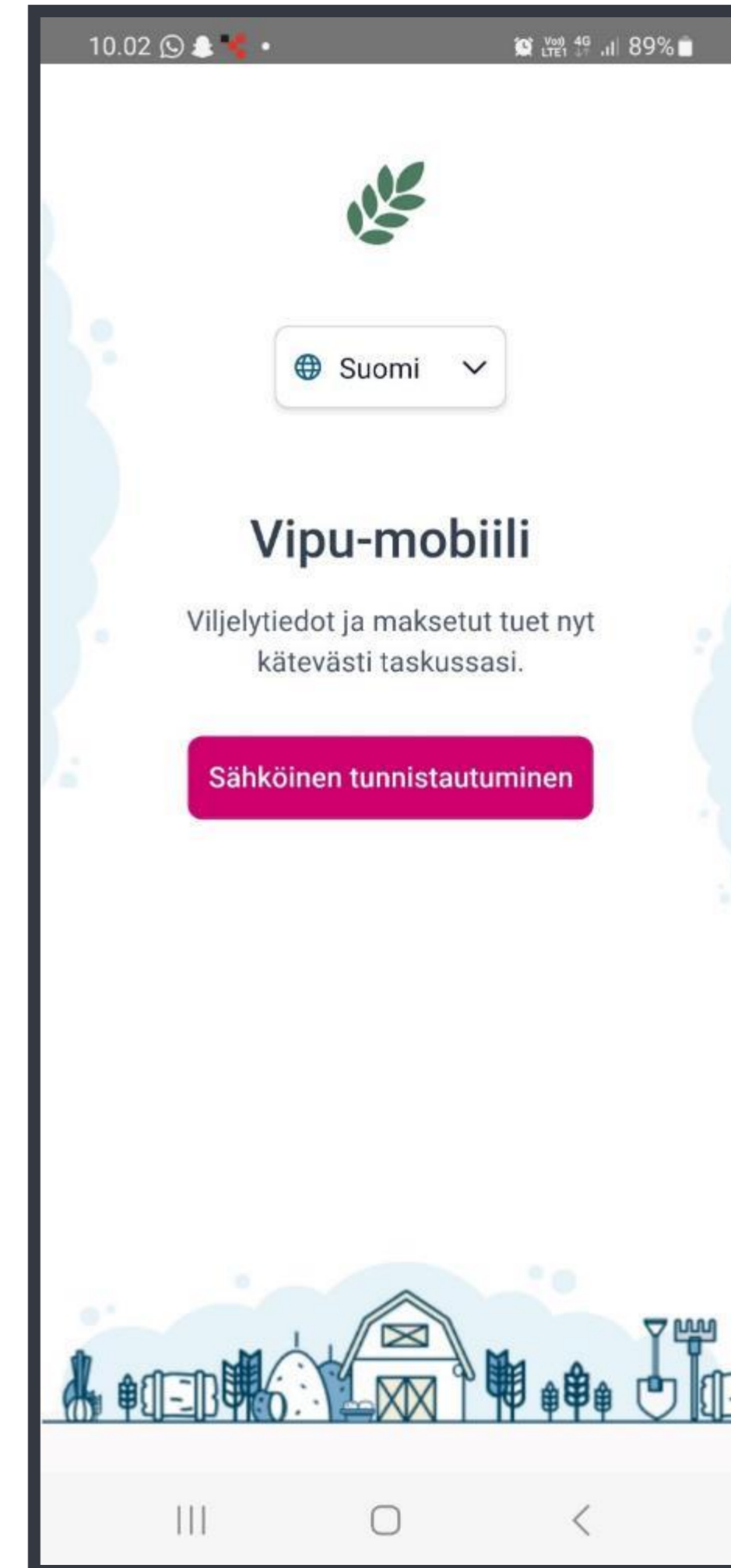
Käytetyt kasvinsuojeluaineet

- Toimenpideilmoituksella on ilmoitettava käytetyt kasvinsuojeluaineet seuraavilta aloilta:
 - Luomusitoumuksessa oleva ala
 - Ympäristösitoumuksen puutarhakasvien vaihtoehtoisen kasvinsuojelun toimenpiteeseen ilmoitettu ala.
- Komissio edellyttää, että toimenpiteissä joissa ehtona on kasvinsuojeluaineiden käytön vähentäminen, kasvinsuojeluaineiden käyttö on kirjattava kasvulohkokohtaisesti järjestelmään.
- Huom! Kasvinsuojelualoja ei piirretä kartalle, käytetyt aineet ja käyttöaika ilmoitetaan sille kasvulohkolle, jolle ainetta on käytetty.

VIPU-MOBIILI JA SELVITYSPYYNNÖT 2023

Vipu-mobiili

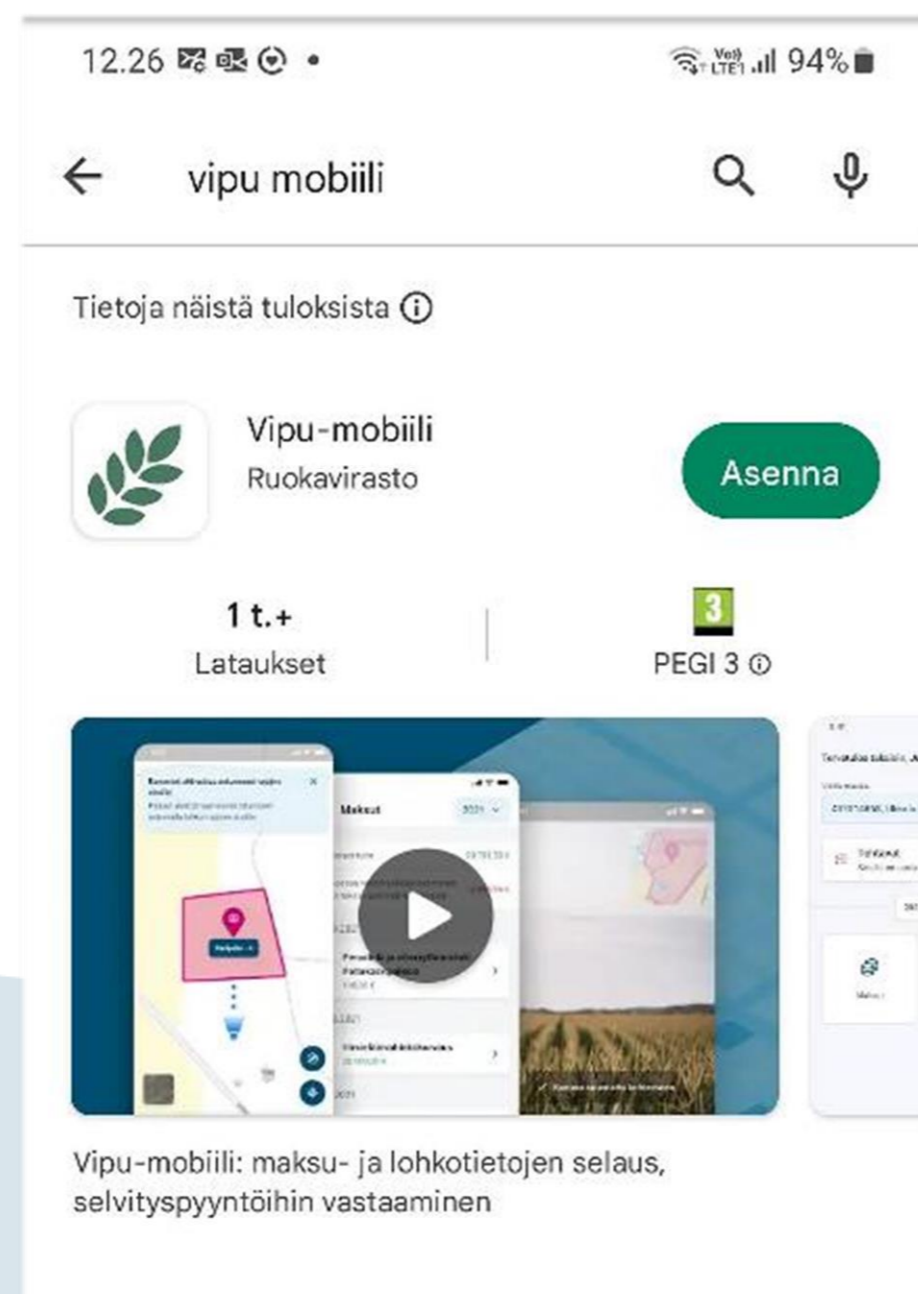
- Viljelijöiden apuna yhteydenpidossa on mobiilisovellus, Vipu-mobiili. Sovellus on jatkossa jokaisen tukia hakevan viljelijän työkalu.
- Sovellus täydentää Vipu-palvelua, mutta ei korvaa sitä. Tuet haetaan edelleen Vipu-palvelussa
- Vipu-mobiilista saa nopeasti tiedon, jos hakemuksessa havaitaan ristiriitoja satelliittikuviin verrattuna. Sovelluksen avulla voi ottaa kuvia lohkoista ja lähettää ne hallinnolle.
- Vipu-mobiilin voi ladata Google Play- tai App Store -sovelluskaupasta.
- ***Esityksen sovelluskuvat ovat tällä hetkellä suuntaantavia, lopullinen ulkoasu voi vielä muuttua***



Vipu-mobiilin lataus ja käyttöönotto

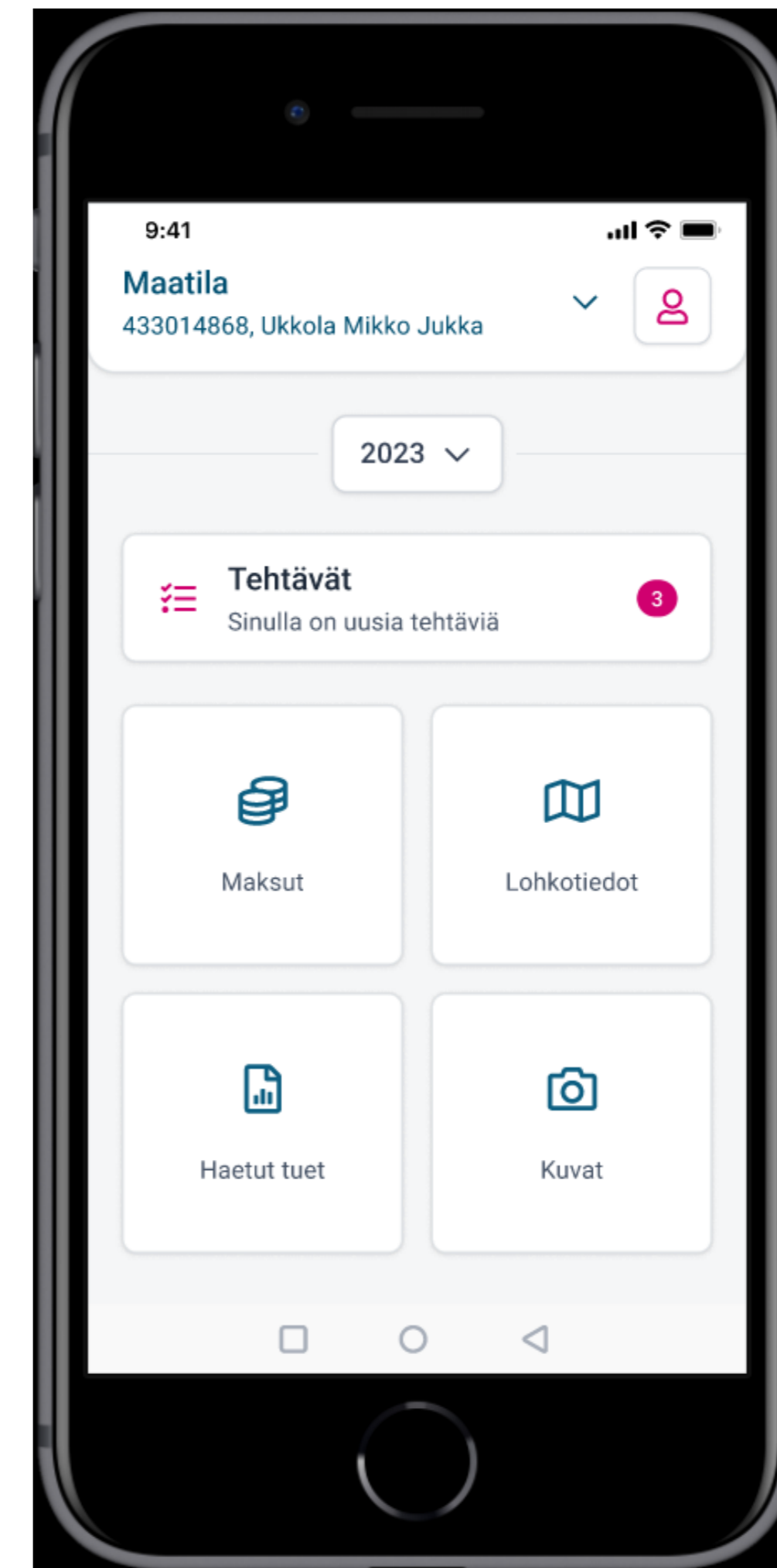


➔ Vipumobiili <https://youtu.be/Ppnz48hlpt0>



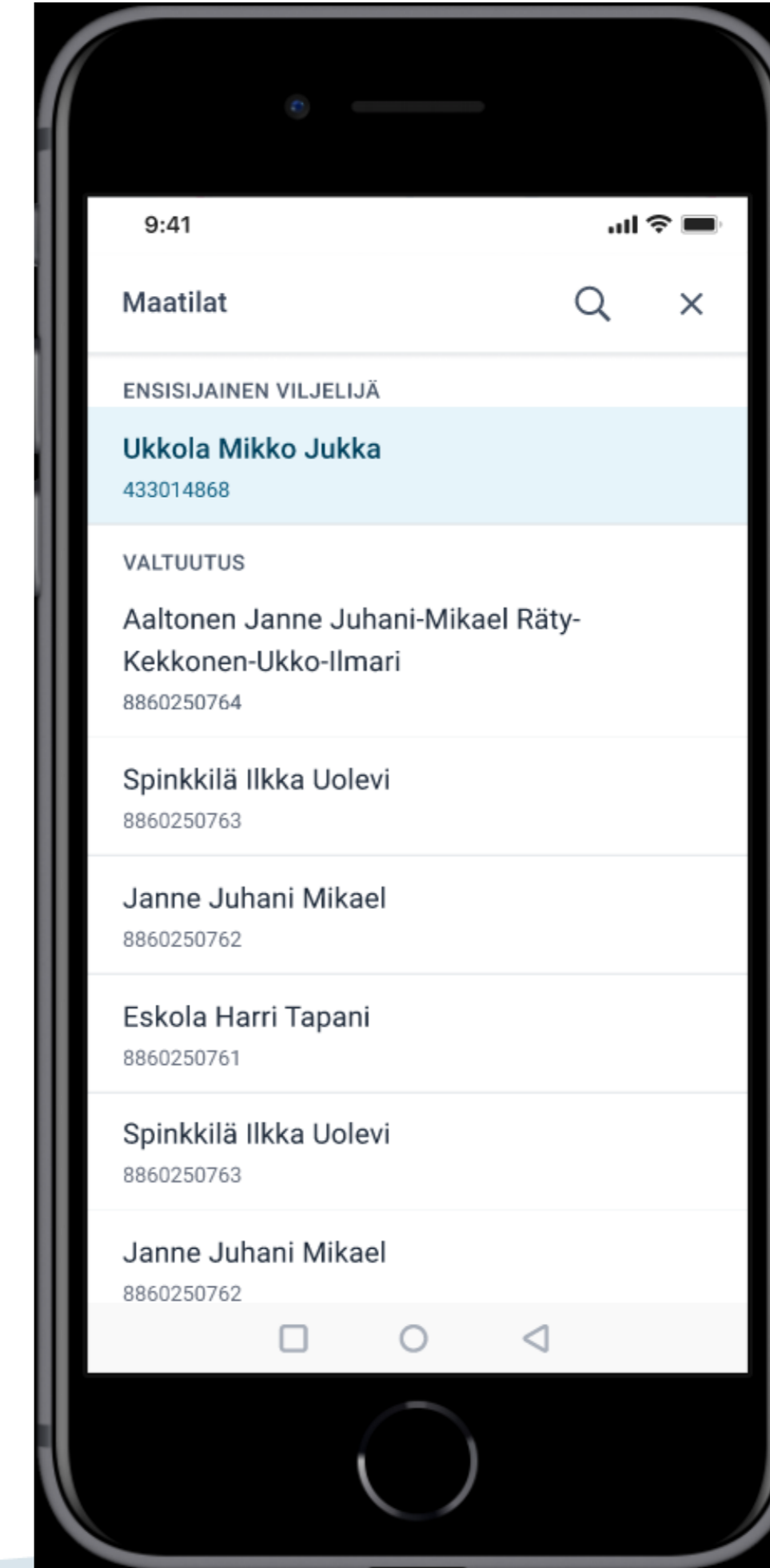
Vipu-mobiilin ominaisuudet

- Tehtävät
 - Tässä kohdassa näytetään, jos maatilalla on toimenpiteitä vaativia tehtäviä. Tästä pääsee myös selaamaan jo käsiteltyjä tehtäviä
- Maksut
 - Näytetään tiedot maatilán maksetuista tuista kalenterivuositain.
- Kasvulohkot
 - Voidaan tarkastella tilán perus- ja kasvulohkotietoja vuodesta 2017 lähtien. Lohkojen keskeiset tiedot ovat myös nähtävillä täällä

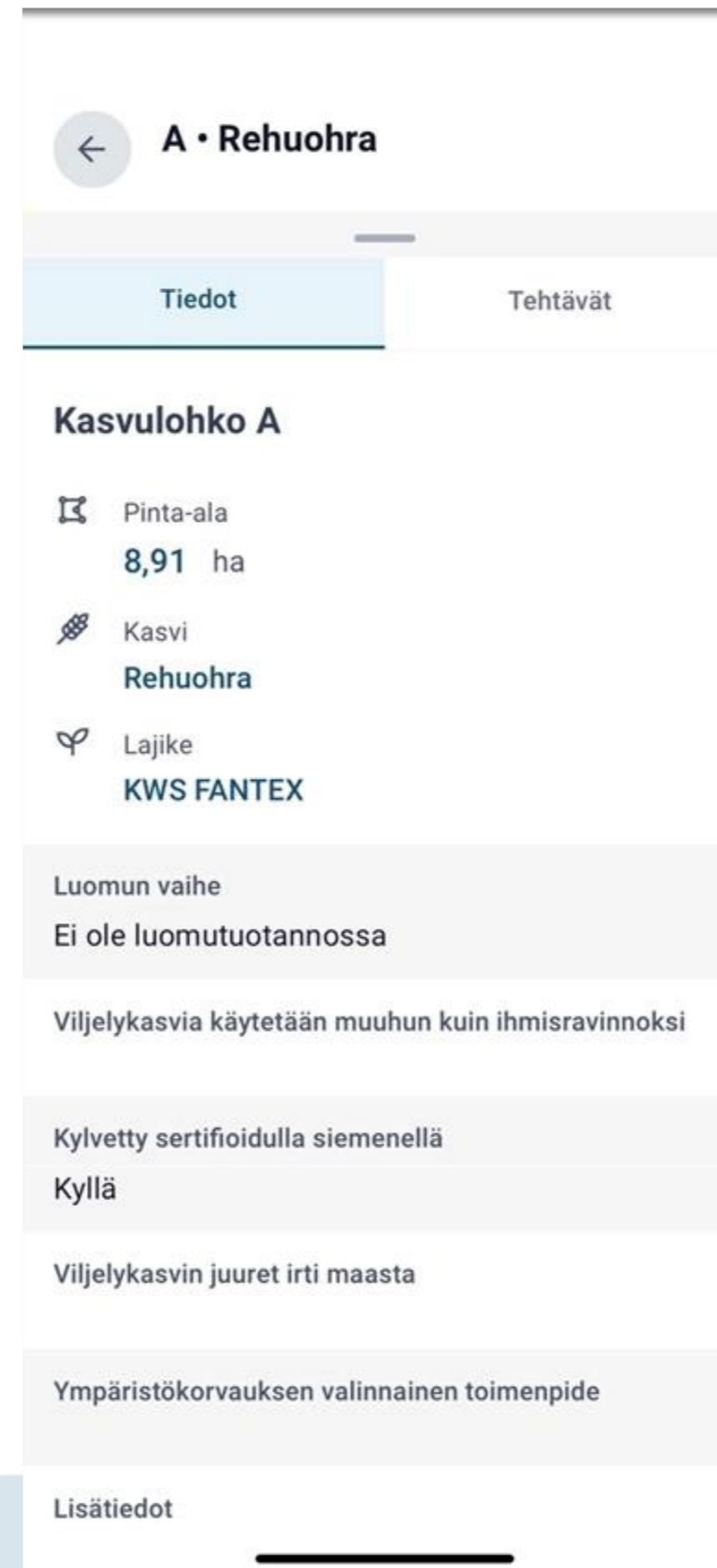


Vipu-mobiilin ominaisuudet

- Valtuutus
 - Vipusta myönnetty asiointioikeus toimii Vipu-mobiilissa.
 - **Toimii vain asiointioikeuksilla, selausoikeus ei riitä Vipu-mobiiliin kirjautumiseen**
 - Tilan voi valita maatila –valikosta näytön yläreunasta
 - Vuosi 2017 on ensimmäinen Vipu-mobiilissa



Lohkotiedot



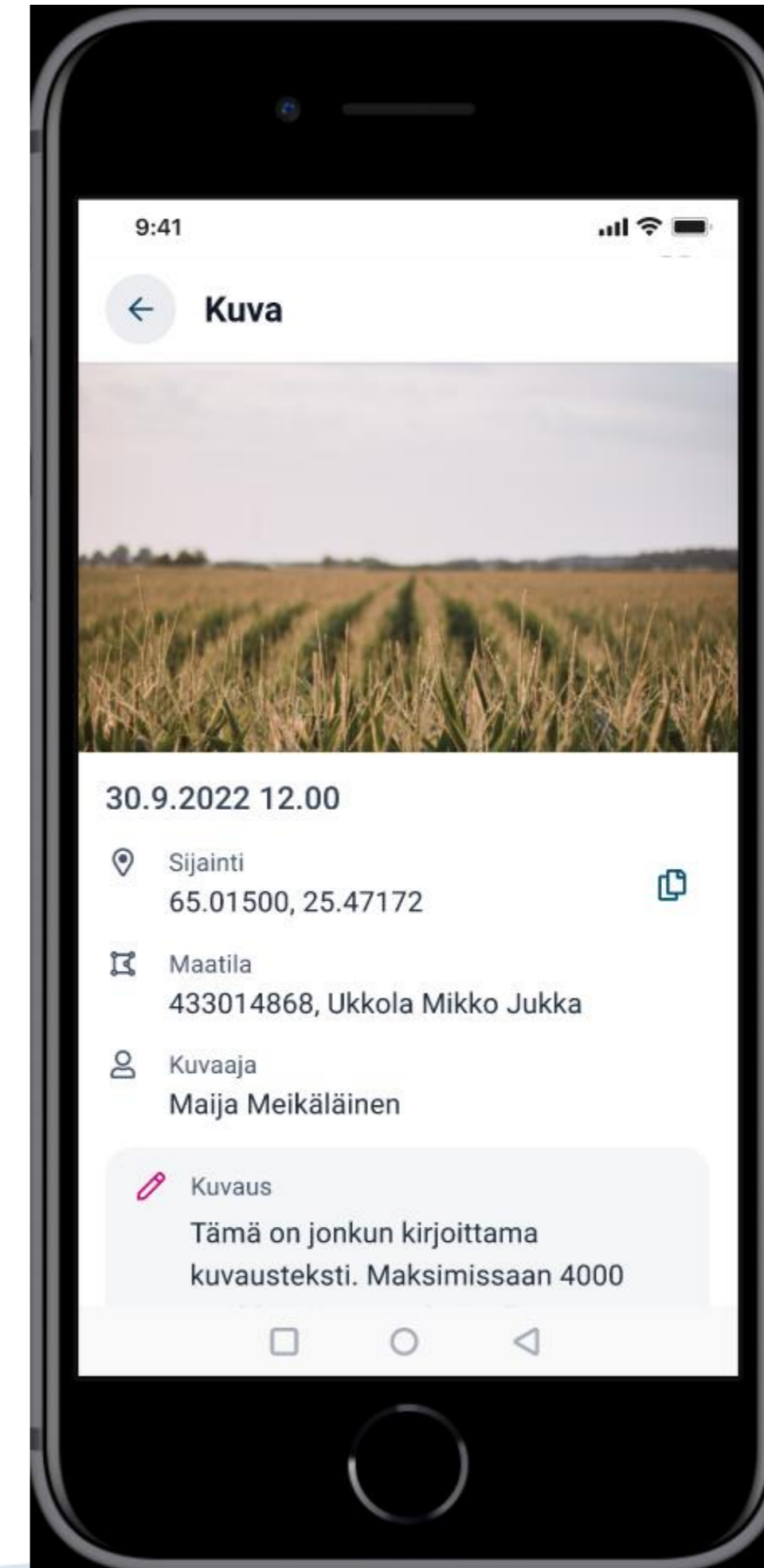
Vipu-mobiilin ominaisuudet

- Kuvat
 - Voit ottaa kuvan vapaasti haluamastasi paikasta
 - Toiminnolla pystyt esimerkiksi dokumentoimaan tehtyjä toimenpiteitä lohkolla
 - Kuviin tallentuu sijaintitieto, joten kuvat näkyvät sovelluksessa kartalla. Lisäksi tallennetaan kuvan ottoaika, kuvaussuunta ja koordinaatit



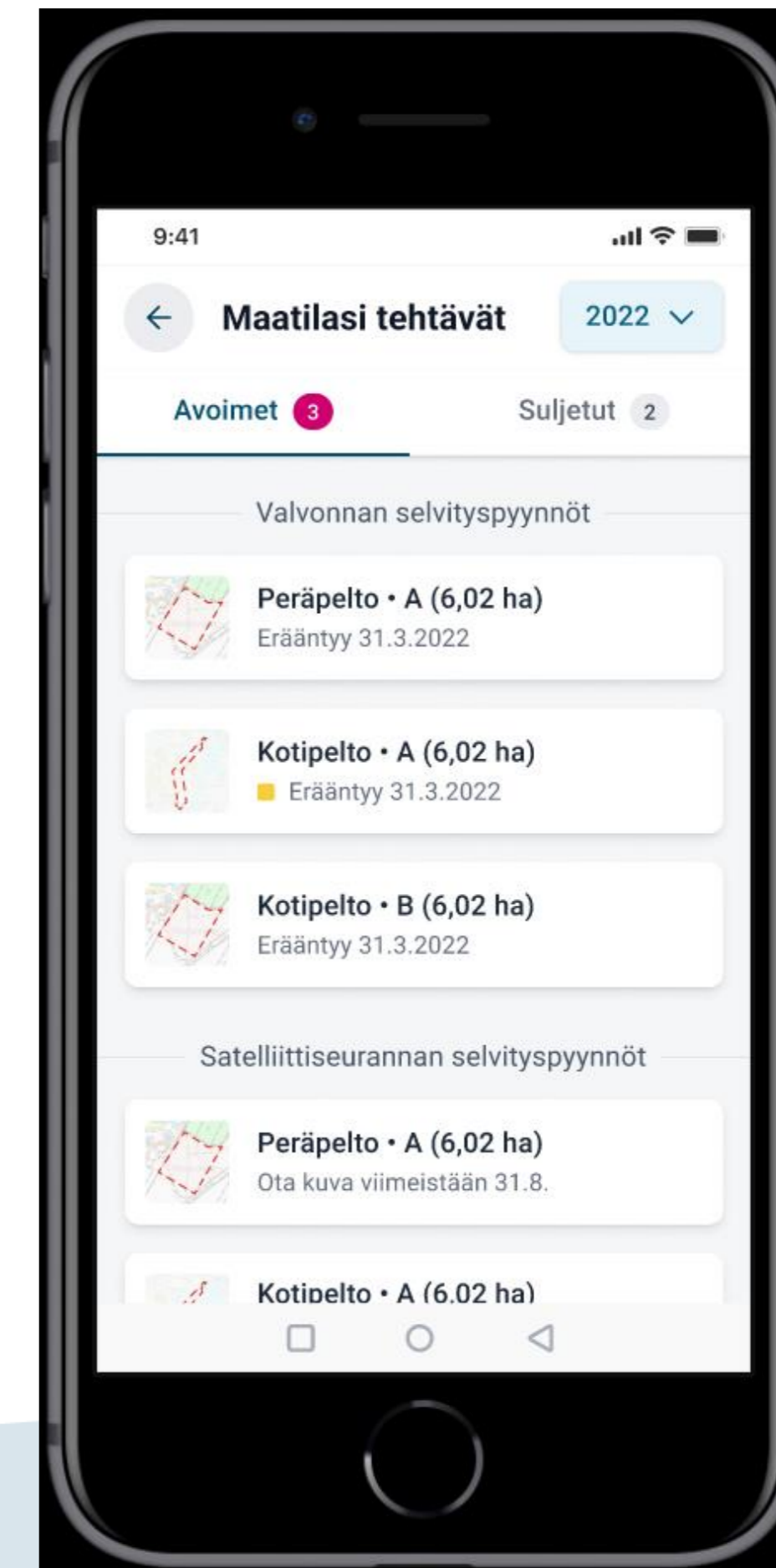
Vipu-mobiilin ominaisuudet

- Kuvat
 - Kuvan yhteyteen voi myös tallentaa tekstikommentteja
 - Myös valtuutettu voi ottaa kuvia, kuvan tietoihin tallentuu silloin valtuutetun nimi



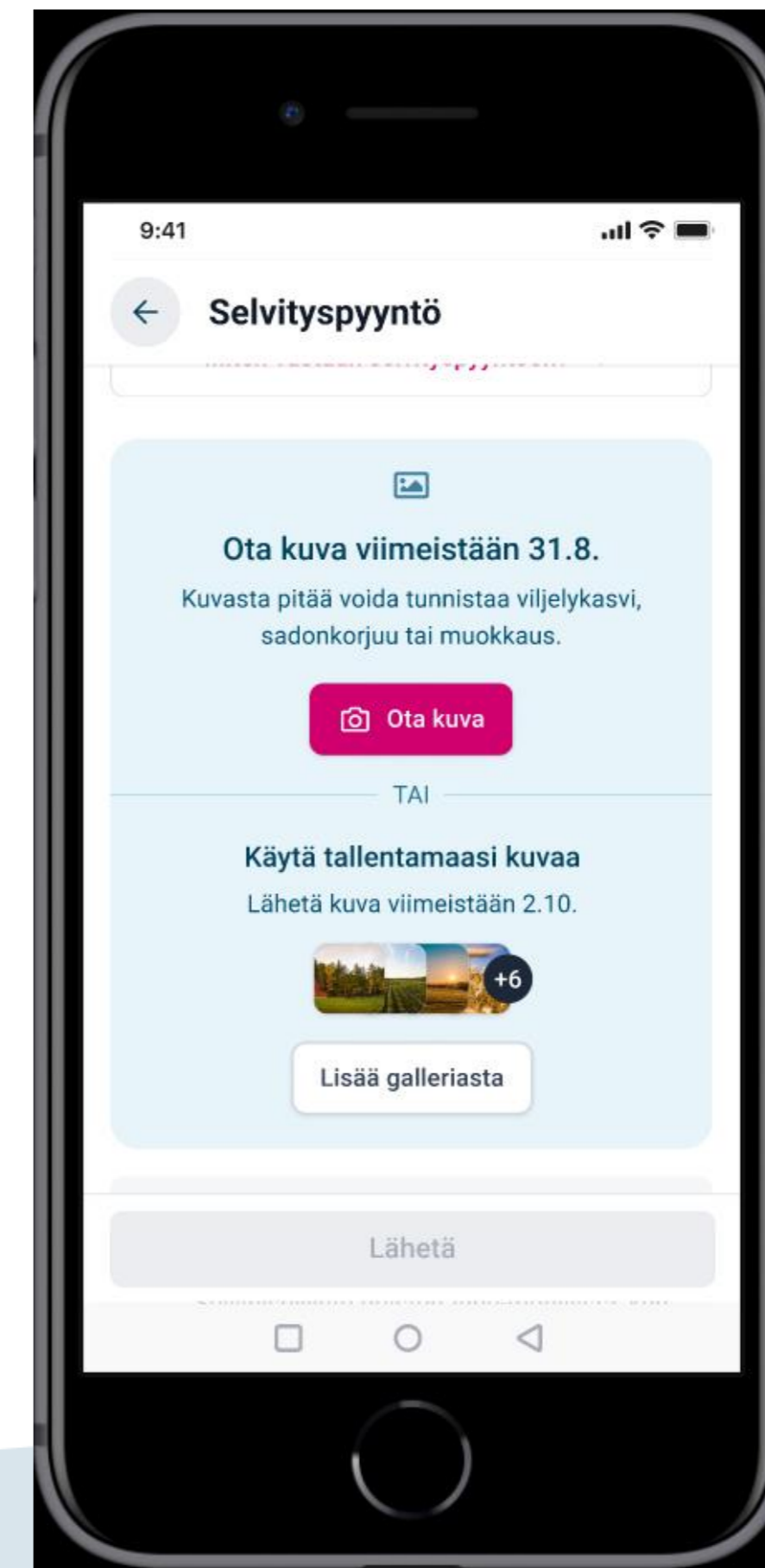
Vipu-mobiilin tulevat ominaisuudet

- Selvityspyyntöihin vastaaminen
 - Vipu-mobiiliin voi tulla kahdenlaisia selvityspyyntöjä, joko valvonnasta tai satelliittiseurannasta
 - Selvityspyynnot ovat kasvulohkokohtaisia
 - Reagoida voi joko:
 - **Ottamalla kuva pyydetyistä kohteista**
 - **Käyttämällä Vipu-mobiililla aiemmin otettua kuvaa kohteesta**
 - **Muuttamalla Vipu-palvelussa hakemusta**
- Vastatut selvityspyynnot näkyvät suljetut -osion alla



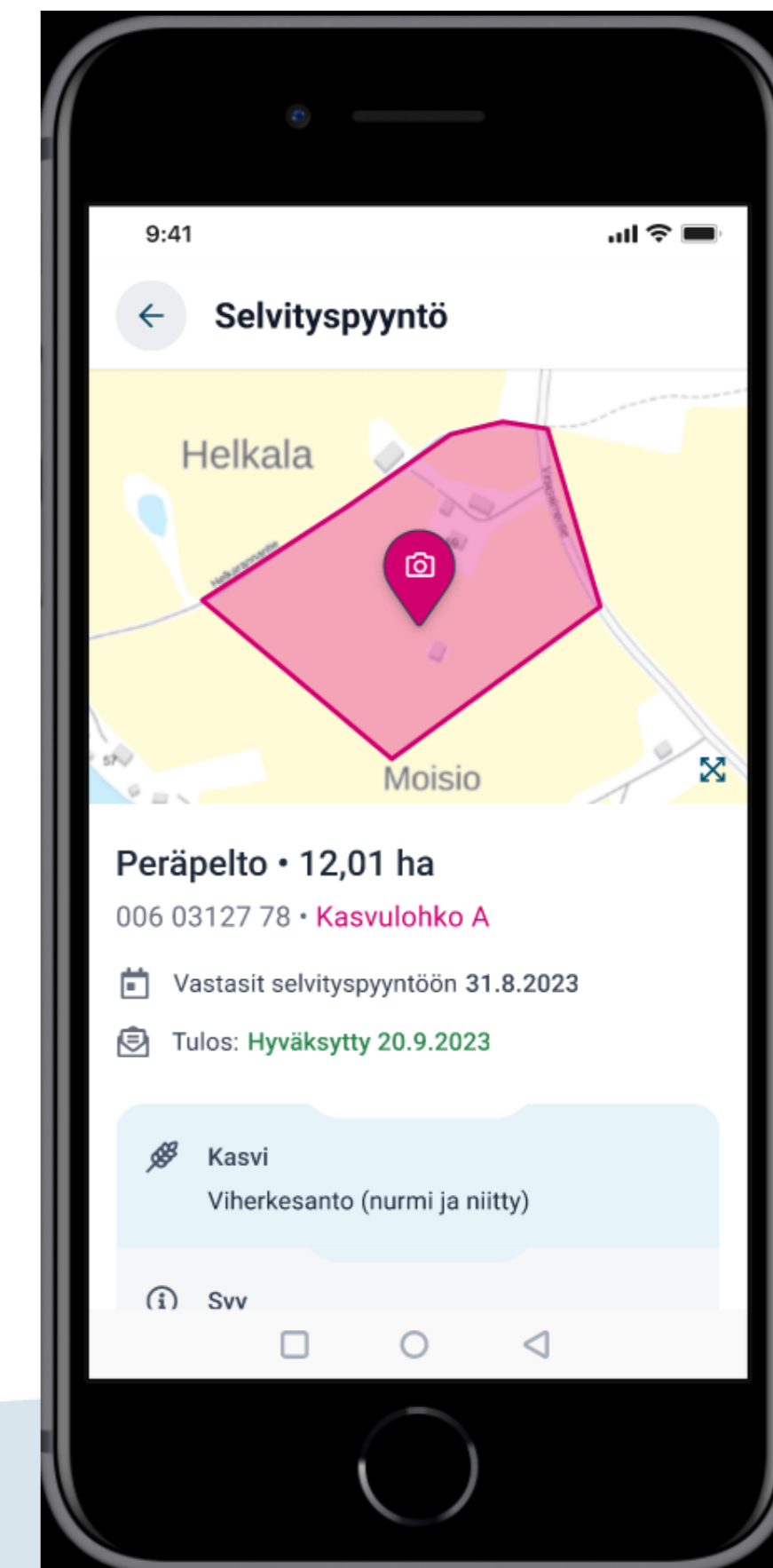
Vipu-mobiilin tulevat ominaisuudet

- Vapaakuvien käyttäminen selvityspyyntöön vastaamiseen
 - Esimerkiksi alkukesällä tehdystä niitosta voidaan ottaa kuva, jolla voidaan vastata mahdolliseen myöhemmin tulevaan selvityspyyntöön tarvitsematta mennä enää pellolle uudelleen



Vipu-mobiilin tulevat ominaisuudet

- Selvityspyyntöjen selaaminen
 - Selvityspyyntöjä voidaan tarkastella vastaamisen jälkeen
 - Satelliittiseurannan selvityspyynnön tulos näkyy Vipu-mobiilissa
- Biometrinen tunnistautuminen
 - Vahvan tunnistautumisen jälkeen mahdollista tunnistautua jatkossa sovellukseen esimerkiksi sormenjäljellä
- Vipu-mobiili kehittyy jatkuvasti ja ominaisuuksia kehitetään tulevaisuudessa lisää



Vipu-mobiilin ohjeet

- Tulossa ohjevideo asennuksesta android ja ios-laitteille
- Uusimmat ohjeet koottuna
 - <https://www.ruokavirasto.fi/tuet/maatalous/vipu-mobiili/>
 - Myös usein kysytyt kysymykset kootaan tänne
- Suomi.fi Digituki
 - <https://www.suomi.fi/kansalaiselle/oikeudet-ja-velvollisuudet/digituki-ja-hallintopalvelut/opas/digitukea-asiointiin-ja-laitteiden-kayttoon/digituki>

Korvauskelpoisuus 2023- / päistehaitta

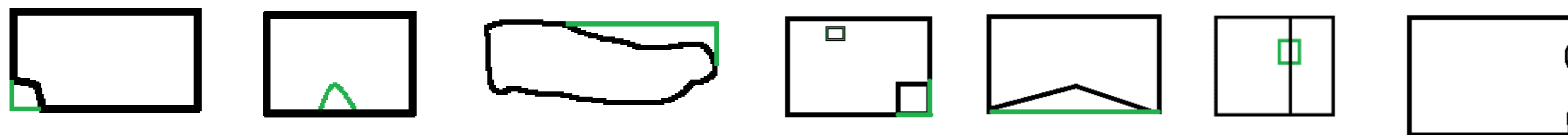
Pienten alojen lisäykset korvauskelpoiseen peltolohkoon

- Riippuu määrärahoista, säädetään hakuasetuksella
- Viljelyesteiden poistot ja muut lohkon muotoa parantavat muutokset
- Voi lisätä myös viljelysteen paikalle aiemmin perustetusta peruslohkosta
- Lisäys voi olla enintään 5 % korvauskelpoisen lohkon pinta-alasta, kuitenkin enintään 0,5 ha

- Jos raivattu ala on enimmäisalaa suurempi, pinta-alarajoitteen ylittävästä alasta on perustettava erillinen peruslohko.
- Jos ala ei ollut viljelykelpoista 31.12.2022, yli menevää alaa koskee myös nurmivaatimus
- Alaa, jota jo koskee nurmivaatimus ei saa myöhempinä vuosina lisätä peruslohkoon

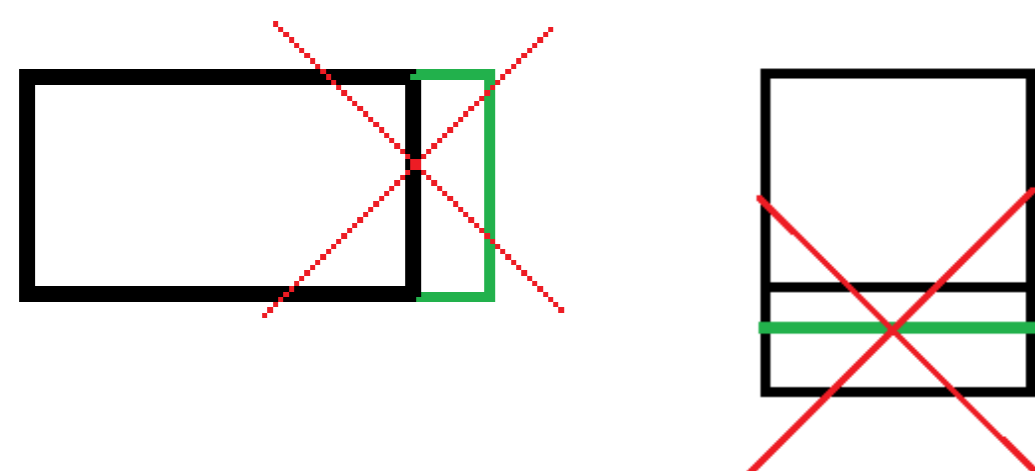
Korvauskelpoisuus 2023- / päistehaitta

- Sallitut lisäykset



- Kielletyt lisäykset

- Lisäykset, jotka eivät paranna lohkon muotoa



Maatalouskäytöstä poisto ja palauttaminen 1/4

- Maatalouskäytöstä poisto ja alan palauttaminen helpottuu.
- Ala joka ei täytä maatalousmaan edellytyksiä tulee poistaa peruslohkosta rajakorjauksella tai passivoida koko peruslohko.
- Jos ala otetaan takaisin maatalouskäyttöön, sen voi palauttaa peruslohkoon.
 - Käyttöön palautetulla alalla samat ”ominaisuudet” kuin ennen poistoa (korvauskelpoisuus, nurmivaatimus, ...).
 - Ei enää 4 vuoden karenssia.
- Koskee myös sitoumuslohkoja



Maatalouskäytöstä poisto ja palauttaminen 2/4

TPV-kasvikoodi poistuu.

- Kasvulohkolle ilmoitetun kasvin alaan kuuluvaksi voidaan jatkossa lukea
 - lohkolta korjatut säilörehupaalit, rehuauma ja lantapatteri (jos ei perustettu alusta), kun niitä ei ole varastoitu paikallaan useampaa vuotta.
 - sääolojen vuoksi orastumaton kasvusto.
 - lohkon piiri- tai sarkaojien kaivuumaat (1 vuosi).
- Kesantoina voi ilmoittaa
 - kylvämättä jäänyt ala (tilanteesta riippuen avo- tai sänkikesanto)
 - talvituhoalat
 - peruskunnostettava ala (salaojitus yms., jos ei tehdä sadonkorjuun jälkeen)
 - Huom. kesannolla on hoitovaatimus

Maatalouskäytöstä poisto ja palauttaminen 3/4

TPV-kasvikoodi poistuu.

- Lohkon alasta tulee poistaa alat, jotka eivät ole maatalouskäytössä
 - pitkään hoitamatta olleet alat
 - ensisijaisesti varastoalueena käytettävä ala, joka ei ole mukana viljelykierrossa: tilan kaikki rehupaalit tai koneita
 - viljelyyn liittymätön varastointi: rakennustarvikkeet tai hakkuutyömaan puutavara
 - rakennustyömaa; tuotantorakennukset, tie- tai ratatyömaa
 - jaloittelutarhat, piha-alue, tie.

Maatalouskäytöstä poisto ja palauttaminen 4/4

- Alat, joilla ei todeta maataloustoimintaa kolmena peräkkäisenä vuonna passivoidaan.
- Valvonta poistaa lohkosta viljelemättömät alat.
- Kun viljelijä palauttaa maatalouskäyttöön hallinnon poistamaa alaa, hänen on toimitettava ns. paikkaan sidottu kuva (tai muut riittävät todisteet) siitä, että ala on maatalousmaata.
- Kahtena vuonna ilmoittamattomien peruslohkojen passivointi jatkuu.

KIITOS